



BITÁCORA DE LA QUEBRADA



Este cuaderno de viaje quedó olvidado por un visitante del museo. Podemos ver que le apasionó su paso por la Quebrada e inició esta bitácora. Hoy te proponemos hacerla tuya y completar los datos que faltan para tener registro de esta fantástica aventura.

Imprimí las dos siguientes páginas para llevar a tu viaje por la Ruta Nacional 68 que atraviesa la majestuosa Reserva Provincial de Las Conchas



Las **geoformas** son unidades de terreno que tienen un largo proceso de erosión eólica e hídrica, es decir que durante años el agua y el viento las fueron moldeando y creando diferentes formas que por sus características se las ha bautizado con distintos nombres.

Dibuja la geoforma que más te guste

--	--	--	--	--	--	--	--	--	--

Investiga un poco más sobre la Reserva Natural Quebrada de las Conchas

¿Por qué se llama así?

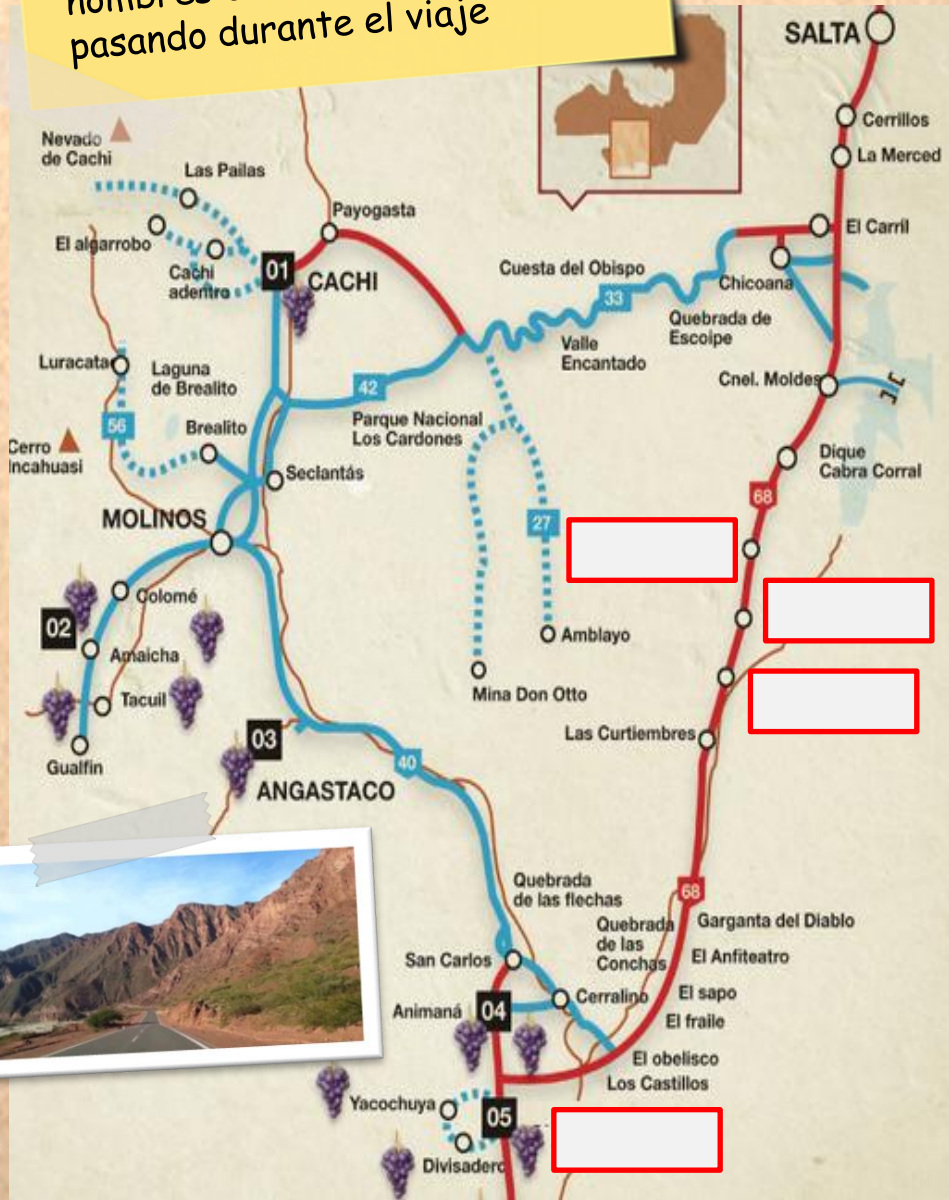
¿Dónde empieza y donde termina? ¿Cuántos departamentos abarca?

¿Por qué es una reserva Natural?

BITÁCORA DE LA QUEBRADA

Este cuaderno de viaje pertenece a _____

Completa los recuadros con los nombres de las localidades que vas pasando durante el viaje



Tapa →

← Contratapa

Es un recorrido de ___
kilómetros donde la
erosión ha generado
caprichosas formas en
sus montañas de color
terracota


NOTA
MENTAL:
enumerar por
orden de
aparición las
fotos sentido
sur -norte.

El Anfiteatro

Mirador 3 cruces

Los médanos

El fraile



La Garganta del
Diablo

Casa de loros

El obelisco

El Sapo

Los estratos



Los Colorados



Averiguar que es
una geoforma